

アンケート調査にご協力いただきありがとうございました。個人情報に関わるもの以外について集計結果を公開させていただきます。

Q2 参加クラス	5時間混合	5時間男子	5時間女子	5時間家族	5時間個人	3時間一般	3時間家族	3時間個人	合計
回収枚数	29	27	15	6	12	63	20	4	176

Q6 本大会のことを何で知りましたか？(複数回答可)	大阪OL協会HP	OL情報などの大会情報サイト	スポーツエンターテインメントのサイト	フォトロゲイニング協会のサイト	オープンたつき冊子版	オープンたつきWeb版	TwitterやFacebookなどのSNS	知人や友人、所属するクラブなどの情報	観光協会などに置いてあるパンフレット	その他	無回答	合計
全体	20	30	24	36	2	1	11	78	3	7	7	219
	9.1%	13.7%	11.0%	16.4%	0.9%	0.5%	5.0%	35.6%	1.4%	3.2%	3.2%	
3時間	10	11	15	19	2	1	1	36	3	3	4	105
	9.5%	10.5%	14.3%	18.1%	1.9%	1.0%	1.0%	34.3%	2.9%	2.9%	3.8%	
5時間	10	19	9	17	0	0	10	42	0	4	3	114
	8.8%	16.7%	7.9%	14.9%	0.0%	0.0%	8.8%	36.8%	0.0%	3.5%	2.6%	
<その他>の回答↓												
3時間：安満遺跡公園のチラシ												
3時間：参加者体験記事を新聞で読んで												
3時間：安満公園の看板												
5時間：部活												
5時間：家族												
5時間：ランネット(2件)												

Q5-6 ロゲイニングへの参加回数は今回を含めて何回目？	初めて	2回目	3回目	4回以上	うち10回以上	無回答	合計
全体	73	16	20	65	20	2	176
	41.5%	9.1%	11.4%	36.9%	11.4%	1.1%	
3時間	37	10	14	25	4	1	87
	42.5%	11.5%	16.1%	28.7%	4.6%	1.1%	
5時間	36	6	6	40	16	1	89
	40.4%	6.7%	6.7%	44.9%	18.0%	1.1%	

Q7-1 要項やプログラムはわかりやすかったですか？	はい	まあまあ	いいえ	無回答	合計
全体	120	50	1	5	176
	68.2%	28.4%	0.6%	2.8%	
3時間	56	29	0	2	87
	64.4%	33.3%	0.0%	2.3%	
5時間	64	21	1	3	89
	71.9%	23.6%	1.1%	3.4%	
<具体的に>の回答↓					
3時間：地図の説明の時に内容が分かりにくかった					

Q7-2 地図は正確でしたか？	はい	まあまあ	いいえ	無回答	合計
全体	134	35	2	5	176
	76.1%	19.9%	1.1%	2.8%	
3時間	62	23	0	2	87
	71.3%	26.4%	0.0%	2.3%	
5時間	72	12	2	3	89
	80.9%	13.5%	2.2%	3.4%	
<具体的に>の回答↓					
5時間：64→90への道で地主の方に通行しないと言われてた					

Q7-3 地図は見やすかったですか？	はい	まあまあ	いいえ	無回答	合計
全体	81	81	9	5	176
	46.0%	46.0%	5.1%	2.8%	
3時間	34	44	7	2	87
	39.1%	50.6%	8.0%	2.3%	
5時間	47	37	2	3	89
	52.8%	41.6%	2.2%	3.4%	
<具体的に>の回答↓					
3時間：青い線と川が分かりにくい					
3時間：もう少し大きく(2件)					
3時間：見慣れていないので					
5時間：緑色のところ、高遠はわかったけど、駅まわりの高架など					
5時間：地図記号が載ってほしい					
5時間：国土地理院の情報がカットされている					
5時間：細かい所が見えづかった					

Q7-4 チェックポイント一覧表は見やすかったですか？	はい	まあまあ	いいえ	無回答	合計
全体	139	30	2	5	176
	79.0%	17.0%	1.1%	2.8%	
3時間	66	17	2	2	87
	75.9%	19.5%	2.3%	2.3%	
5時間	73	13	0	3	89
	82.0%	14.6%	0.0%	3.4%	
<具体的に>の回答↓					
3時間：広すぎて分からなかった					
5時間：撮影の指示がやや多いと感じました。					
5時間：地図の向きと合わせて					

Q7-5 コースはおもしろかったですか？	はい	まあまあ	いいえ	無回答	合計
全体	117	52	1	6	176
	66.5%	29.5%	0.6%	3.4%	
3時間	54	31	0	2	87
	62.1%	35.6%	0.0%	2.3%	
5時間	63	21	1	4	89
	70.8%	23.6%	1.1%	4.5%	

<具体的に>の回答↓

3時間：順序良くいろんな所に行けた
 3時間：去年と同じがあった
 5時間：過去の大会とポイントが同じ
 5時間：山はおもしろかった

Q7-6 コースの難易度はどうでしたか？	難しい	やや難しい	ふつう	やや易しい	易しい	無回答	合計
全体	16	72	81	1	1	5	176
	9.1%	40.9%	46.0%	0.6%	0.6%	2.8%	
3時間	9	31	45	0	0	2	87
	10.3%	35.6%	51.7%	0.0%	0.0%	2.3%	
5時間	7	41	36	1	1	3	89
	7.9%	46.1%	40.4%	1.1%	1.1%	3.4%	

Q7-8 エリア内で危ないと感じたところはあった？	なかった	あった	無回答	合計
全体	147	22	7	176
	83.5%	12.5%	4.0%	
3時間	74	10	3	87
	85.1%	11.5%	3.4%	
5時間	73	12	4	89
	82.0%	13.5%	4.5%	

Q7-9 大会スタッフの対応や大会運営は？	よかった	まあまあ	よくなかった	無回答	合計
全体	133	35	2	6	176
	75.6%	19.9%	1.1%	3.4%	
3時間	66	16	2	3	87
	75.9%	18.4%	2.3%	3.4%	
5時間	67	19	0	3	89
	75.3%	21.3%	0.0%	3.4%	

<具体的に>の回答↓

3時間：スタッフの要領が悪い
 5時間：親切でした。

Q7-10 次回もこのエリアでの開催を希望しますか？	はい	どちらでも	いいえ	無回答	合計
全体	109	59	3	5	176
	61.9%	33.5%	1.7%	2.8%	
3時間	50	35	0	2	87
	57.5%	40.2%	0.0%	2.3%	
5時間	59	24	3	3	89
	66.3%	27.0%	3.4%	3.4%	

Q3-1 楽しかったですか？	全然楽しくなかった					どちらでもない					非常に楽しかった		無回答	7段階平均	合計	
	1	2	3	4	5	6	7	0								
全体	0	2	2	4	26	62	80	0								176
	0.0%	1.1%	1.1%	2.3%	14.8%	35.2%	45.5%	0.0%						6.2		
3時間	0	1	2	3	15	30	36	0								87
	0.0%	1.1%	2.3%	3.4%	17.2%	34.5%	41.4%	0.0%						6.1		
5時間	0	1	0	1	11	32	44	0								89
	0.0%	1.1%	0.0%	1.1%	12.4%	36.0%	49.4%	0.0%						6.3		

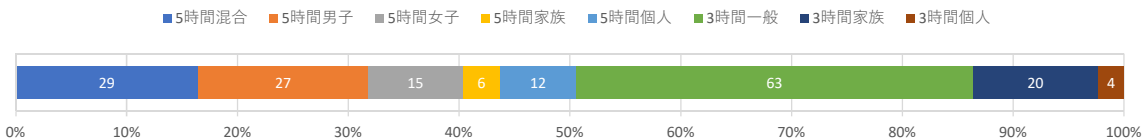
Q3-2 達成感は得られましたか？	全然得られなかった					どちらでもない					非常に得られた		無回答	7段階平均	合計	
	1	2	3	4	5	6	7	0								
全体	0	3	2	17	24	58	72	0								176
	0.0%	1.7%	1.1%	9.7%	13.6%	33.0%	40.9%	0.0%						6.0		
3時間	0	2	2	13	15	20	35	0								87
	0.0%	2.3%	2.3%	14.9%	17.2%	23.0%	40.2%	0.0%						5.8		
5時間	0	1	0	4	9	38	37	0								89
	0.0%	1.1%	0.0%	4.5%	10.1%	42.7%	41.6%	0.0%						6.2		

Q3-3 またフォトロゲに参加したいと思いますか？	全然参加したくない					どちらでもない					非常に参加したい		無回答	7段階平均	合計	
	1	2	3	4	5	6	7	0								
全体	0	2	2	12	17	51	92	0								176
	0.0%	1.1%	1.1%	6.8%	9.7%	29.0%	52.3%	0.0%						6.2		
3時間	0	2	1	7	11	25	41	0								87
	0.0%	2.3%	1.1%	8.0%	12.6%	28.7%	47.1%	0.0%						6.1		
5時間	0	0	1	5	6	26	51	0								89
	0.0%	0.0%	1.1%	5.6%	6.7%	29.2%	57.3%	0.0%						6.4		

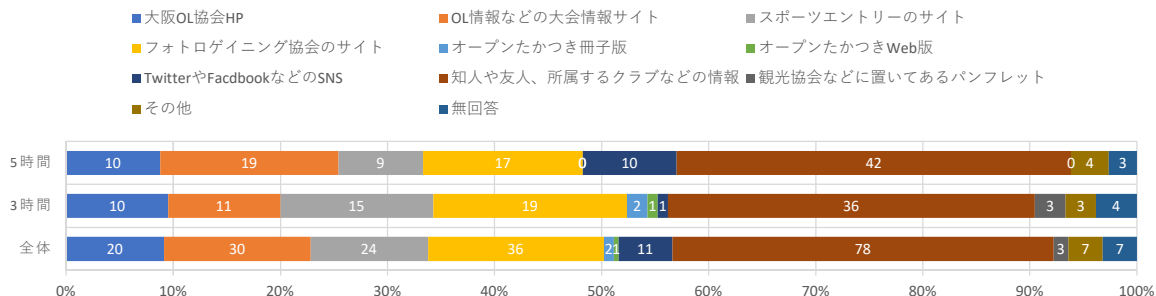
Q3-4 次年度以降の本大会に参加したいと思いますか？	全然参加したくない		どちらでもない			非常に参加したい		無回答	7段階平均	合計
	1	2	3	4	5	6	7			
全体	1	2	1	17	21	51	83	0		176
	0.6%	1.1%	0.6%	9.7%	11.9%	29.0%	47.2%	0.0%	6.1	
3時間	0	2	1	11	13	25	35	0		87
	0.0%	2.3%	1.1%	12.6%	14.9%	28.7%	40.2%	0.0%	5.9	
5時間	1	0	0	6	8	26	48	0		89
	1.1%	0.0%	0.0%	6.7%	9.0%	29.2%	53.9%	0.0%	6.3	

Q3-5 本大会の総合的な満足度は？	非常に不満足		どちらでもない			非常に満足		無回答	7段階平均	合計
	1	2	3	4	5	6	7			
全体	0	1	4	7	25	67	72	0		176
	0.0%	0.6%	2.3%	4.0%	14.2%	38.1%	40.9%	0.0%	6.1	
3時間	0	1	3	5	13	34	31	0		87
	0.0%	1.1%	3.4%	5.7%	14.9%	39.1%	35.6%	0.0%	5.9	
5時間	0	0	1	2	12	33	41	0		89
	0.0%	0.0%	1.1%	2.2%	13.5%	37.1%	46.1%	0.0%	6.2	

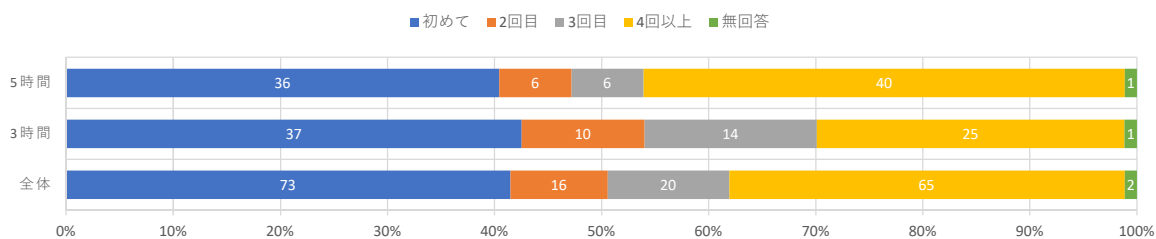
Q2 参加クラス



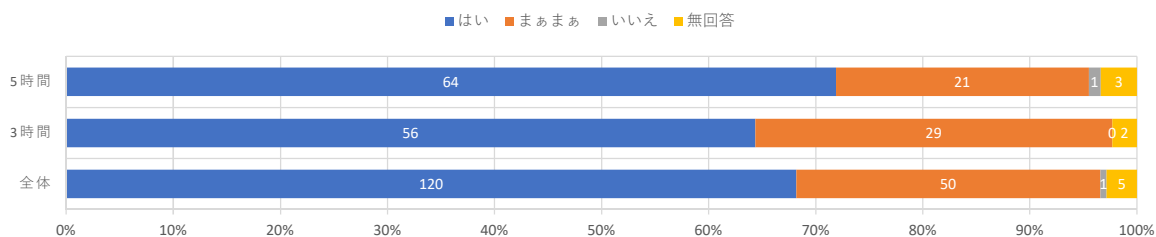
Q6 本大会のことを何で知りましたか？（複数回答可）



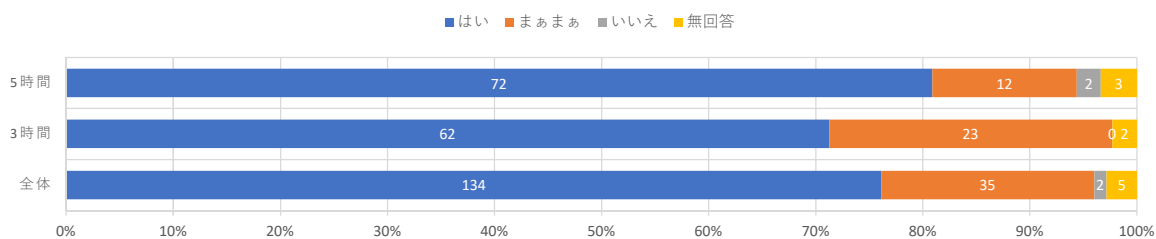
Q5-6 ロゲイニングへの参加回数は今回を含めて何回目？



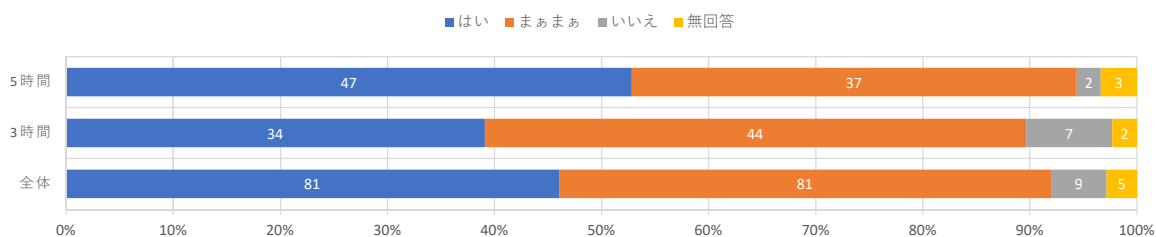
Q7-1 要項やプログラムはわかりやすかったですか？

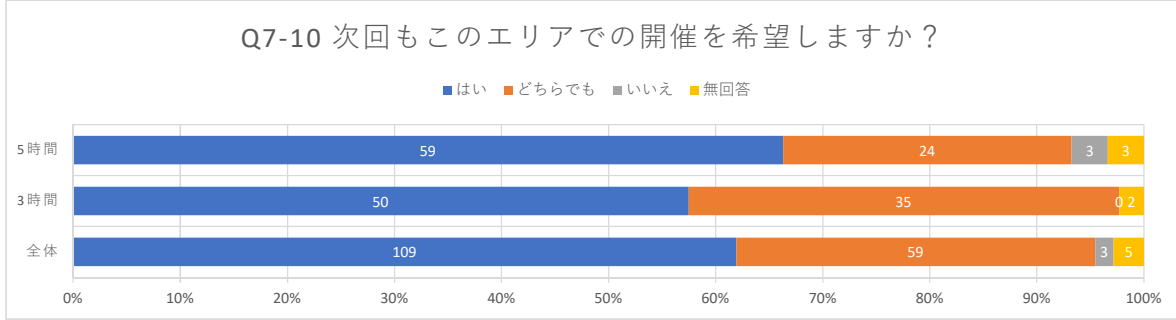
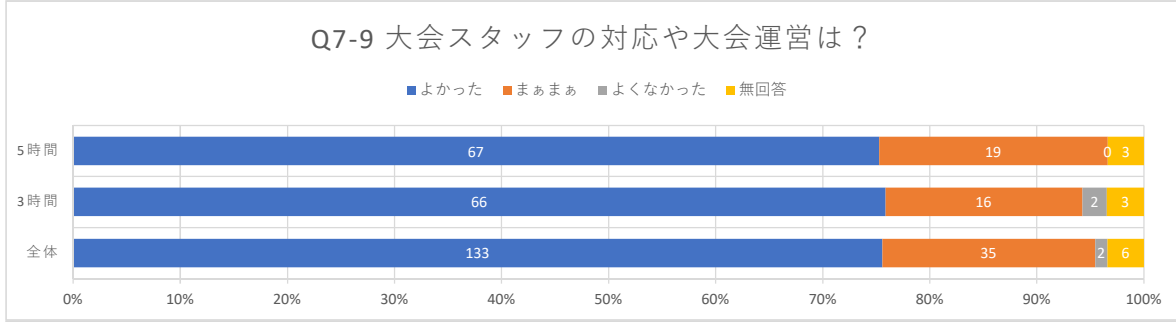
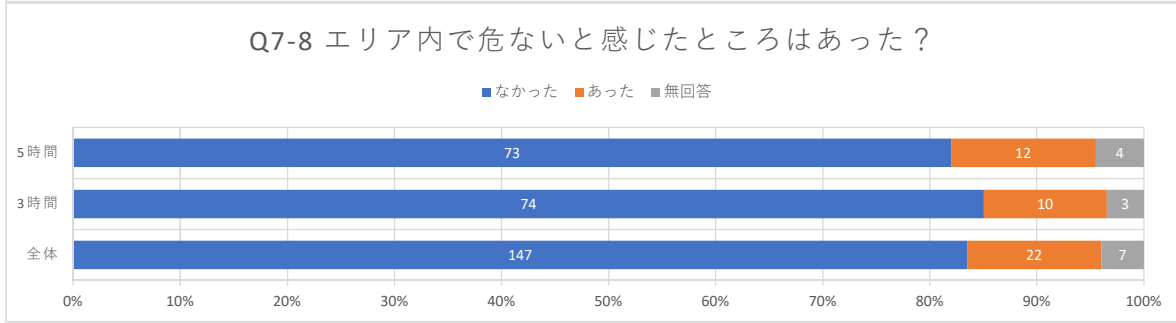
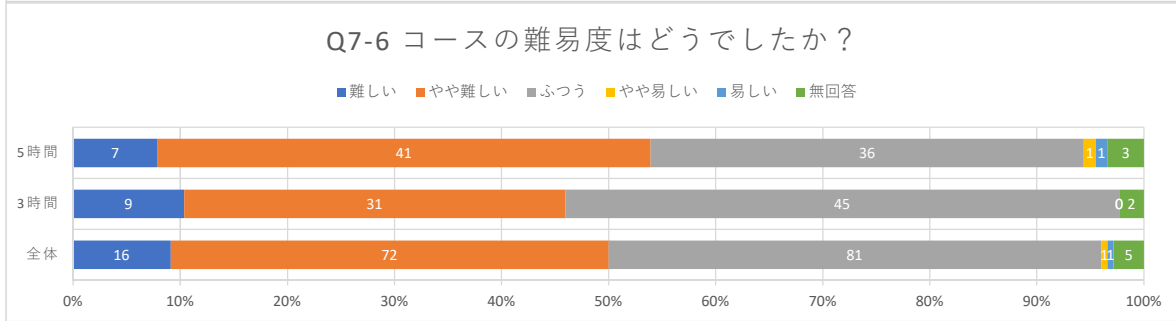
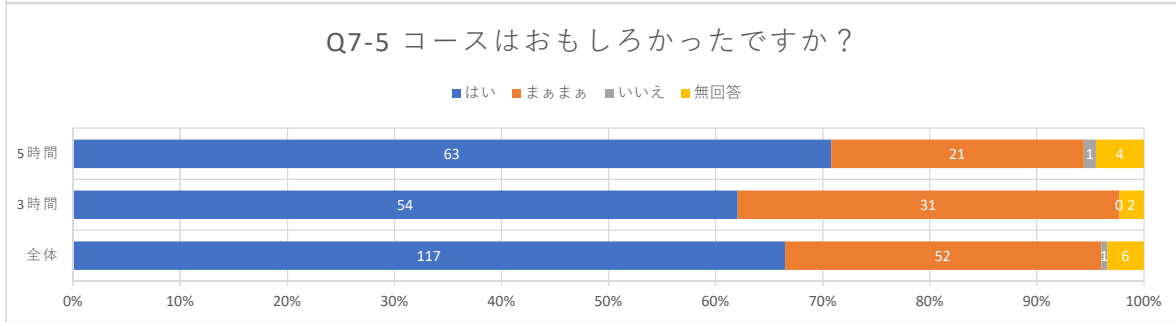
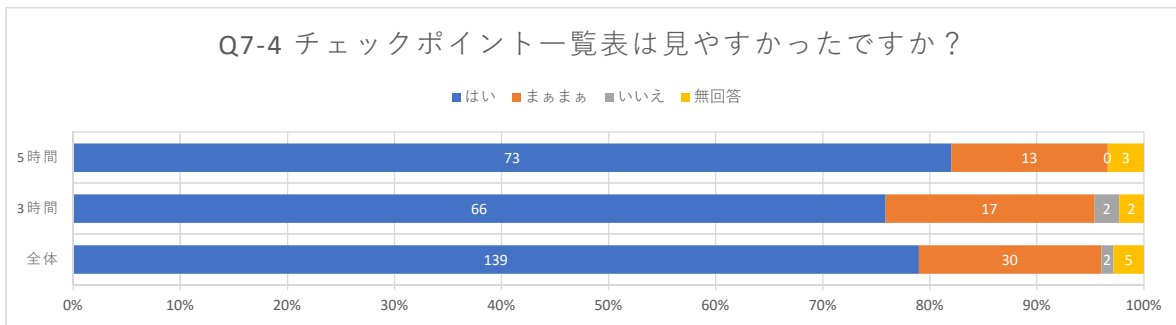


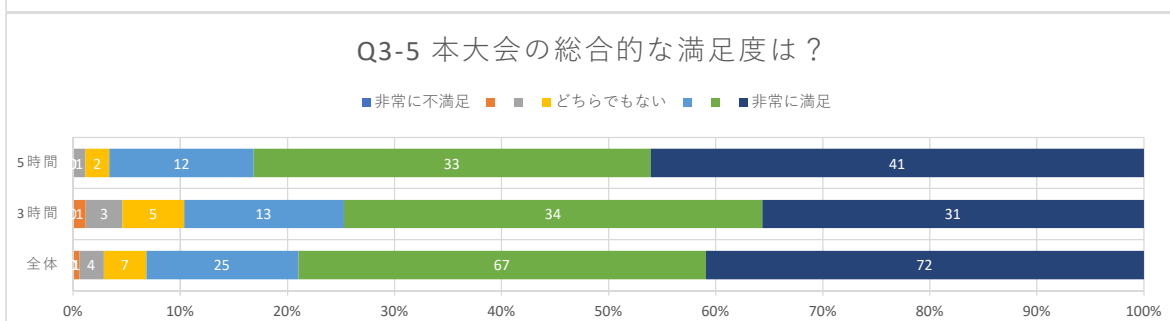
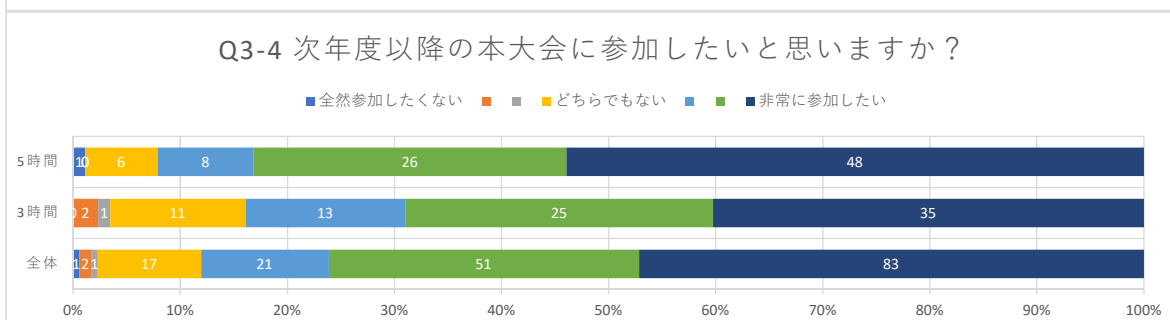
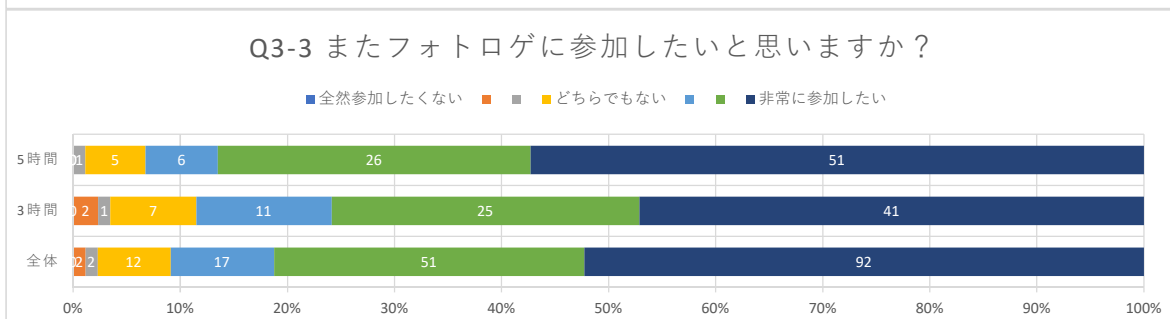
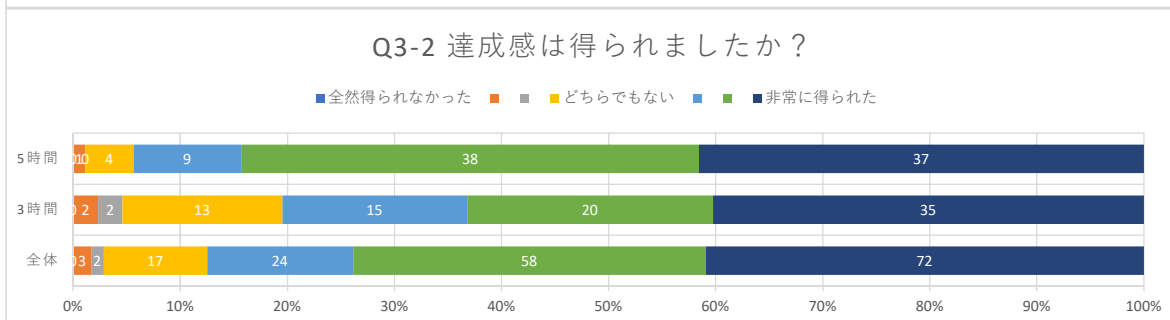
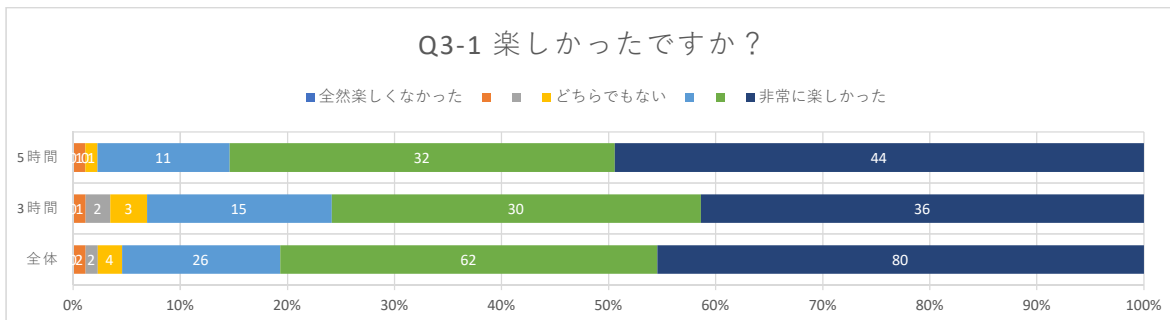
Q7-2 地図は正確でしたか？



Q7-3 地図は見やすかったですか？







Q7-7 3時間 印象に残ったチェックポイントとその理由

No.	CP名	理由
28	薩喜庵宮田店	お菓子がもらえるところ
29	愛宕燈籠と子宝地藏尊	過去に訪ねたことのある場所だったから
30	清丸地藏尊	住宅街の中にひっそりあって驚いたから
30	清丸地藏尊	住宅街の中であって難しかった
31	Patisserie Yushin	焼き菓子をもらえた
31	Patisserie Yushin	プレゼントがあった
31	Patisserie Yushin	パティスリーYushinでお菓子がいただけた
31	Patisserie Yushin	ケーキ屋さん
31	Patisserie Yushin	がんばって走っていったが、開店が11:00~でまだopen前だった
31	Patisserie Yushin	お菓子がもらえた
33	伝能因法師墳	見つけにくかったから
34	冠須賀神社	
38	阿久刀神社夫婦梅	隠れた名所っぽい
40	地藏院	ついでに御朱印をいただきました
40	地藏院	坂がとても急だった。景色がすごかった。
40	地藏院	坂がきつかった
40	地藏院	坂がキツイ
40	地藏院	
40	地藏院	
40	地藏院	
41	ビッグミルチ	電車から見たことはあったけど、地上で初めて見たから
41	ビッグミルチ	電車以外で初めて見たから
41	ビッグミルチ	辿り着くのが大変でした！
41	ビッグミルチ	写真の場所を探すのに苦労した
41	ビッグミルチ	撮影場所が難しかった
41	ビッグミルチ	撮影スポットがよく考えられていておもしろかった
41	ビッグミルチ	
45	今城塚古墳	はにわかわい
45	今城塚古墳	はにわがいっぱいでビックリ
45	今城塚古墳	場所を初めて知った
45	今城塚古墳	行ってみたかったから
45	今城塚古墳	意外なところに古墳があった
45	今城塚古墳	
45	今城塚古墳	
45	今城塚古墳	
49	鬮鶏野神社参道	眺望が良かった
49	鬮鶏野神社参道	地元に住んでいるが知らなかった
49	鬮鶏野神社参道	きれいだった
49	鬮鶏野神社参道	
49	鬮鶏野神社参道	
51	淀川河川公園	見つけづらく探し回ったから
51	淀川河川公園	まさかという所にポイントがあって、なかなか見つけられなかった。
51	淀川河川公園	すごく迷った
51	淀川河川公園	探すのが難しかった
51	淀川河川公園	同じような場所が複数あり、間違いやすいため
58	タチソ地下壕跡	地元に住んでいて名前は聞いたことがあって興味深かった
59	安満宮山古墳	墓地の先を進んだら市街を一望できる見はらしポイントだった！
79	金龍寺跡	わかりにくかった

79	金龍寺跡	山道がすごい、きつい
90	若山山頂	登山者とのふれあい、走力を活かした
90	若山山頂	遠かった
90	若山山頂	景色が良かった
90	若山山頂	一番遠かったから
90	若山山頂	
		全て
		最後のゴールの時計をアナログと間違えた

Q7-7 5時間 印象に残ったチェックポイントとその理由

No.	CP名	理由
21	太田茶臼山古墳	わかりそうでわからなかった
21	太田茶臼山古墳	見えているのに入れない
21	太田茶臼山古墳	
22	女九神社	入口がわからず、みつけた時ホッとした。
31	Patisserie Yushin	焼き菓子をもらえたので
31	Patisserie Yushin	残り時間1hだったので、残っていないと思い、立ち去ろうとしたら、お店の人が「まだプレゼントあります♡」と声をかけてくれました。
31	Patisserie Yushin	記念品をいただいたので
31	Patisserie Yushin	お菓子プレゼントで店員がおらず、1番目に行ったのにもらえずあきらめた。
39	あくあびあ芥川	周りの景色がきれいで歩いて楽しかった。
39	あくあびあ芥川	歩いて楽しかったから
39	あくあびあ芥川	
40	地藏院	めっちゃ登った
40	地藏院	上り
40	地藏院	最後に行ったのでしんどかった、坂道が！
40	地藏院	思ったより登りがきつかった
41	ビッグミルチ	面白い建物だから
41	ビッグミルチ	いつも電車から見ていたのを、今回間近に見れた。
42	安岡寺	迷った
42	安岡寺	
42	安岡寺	
43	服部連塚	
44	鶺鴒殿の原	見晴らしがよかった
44	鶺鴒殿の原	川の向こうに枚方（地元）が見えた！
45	今城塚古墳	多くの埴輪にビックリ。
45	今城塚古墳	はにわくん
45	今城塚古墳	埴輪がすごかった
45	今城塚古墳	古墳好きです
45	今城塚古墳	古墳好き！
45	今城塚古墳	古墳公園としてきれいになっていて、埴輪群も圧巻。
45	今城塚古墳	
49	鬮野神社参道	名神もいつも通っていて地元なのに全く知らなかったです。おもしろい！
49	鬮野神社参道	眺めがすばらしかった
49	鬮野神社参道	この神社に行きたかった
49	鬮野神社参道	高速道路をまたぐ参道が新鮮
49	鬮野神社参道	高速道路ぞいできて、立体交差の上だったので、どこから登れるねんと思わずつこんだ
49	鬮野神社参道	意外だった
49	鬮野神社参道	
55	阿武山古墳	山と古墳に興味があるため
55	阿武山古墳	古墳がわからず、みつけた時ホッとした。
57	奈佐原平辻池里山古道	見つけやすそうで難しかった。発見できたのでうれしかった。
59	安満宮山古墳	昔行った
59	安満宮山古墳	景色が良かった
59	安満宮山古墳	景色がよかった
61	ライオンズの森	あることを知らなかった
62	原立石バス停	
67	摂津峡行者岩	見つけた時の達成感！

67	摂津峡行者岩	見つかりにくかった
67	摂津峡行者岩	びっくりするポイントにあった
67	摂津峡行者岩	場所が分からず悩んだから
67	摂津峡行者岩	摂津峡はきれいだった
67	摂津峡行者岩	探した
67	摂津峡行者岩	
67	摂津峡行者岩	
67	摂津峡行者岩	
71	芥川山城跡	
79	金龍寺跡	場所が見つげにくかった
79	金龍寺跡	石碑が分かりにくく、かなり探し回って時間がかかった
79	金龍寺跡	すぐに見つけることができなかったから
79	金龍寺跡	字がかっこいい
79	金龍寺跡	紅葉がよかった
79	金龍寺跡	景色が良かったため
79	金龍寺跡	上から下りてきて足元ばかり見てて見逃した
79	金龍寺跡	
90	若山山頂	山道歩くのが楽しかった
90	若山山頂	道のりは遠かったが、行程の景色良かった
90	若山山頂	トレイルが楽しかったから
90	若山山頂	疲れた
90	若山山頂	そこに至るところで道に迷って焦ったから
90	若山山頂	90点とった！
90	若山山頂	
90	若山山頂	
90	若山山頂	
90	若山山頂	
90	若山山頂	
91	萩谷総合公園	遠かったです
91	萩谷総合公園	

Q7-8 危ないと感じたところ

3時間	摂津富田駅周辺の道がせまい
	細い道で車の通りが多かった
	47-30の住宅地の車がすごいスピードでたくさん来る
	車道か歩道かわからないところがあった
	車道しか道がなかった
	79への道:落ち葉すべりやすい
	山道がすべった
	国道の横断
	歩道のないところがあった
	国道沿い
5時間	67
	関西の人の運転がこわい。交差点で
	東の道路が狭くて車が怖かった。
	駅付近
	谷側が崩れかけの山道
	若山から64方面への下り
	57に行く際に歩道のない所が長くあった
	車も通る比較的細い道があった。
	55から降りるところ。南へ向かって、途中で左に曲がらないといけなかったのに行きすぎて、ガケのようなところに出ってしまった。(戻ったのでOKでした)
	64→96:山でおじさんに怒られた
	71へアクセスする川沿いの道

Q8 その他ご意見ご感想

3時間	時間なくチェックポイントを楽しめなかった。
	ボーナス点やお金でポイントを買うというのがなくてよかった。純粋にロゲを楽しめた。
	ありがとうございました。楽しかったです。
	有意義な時間でした。
	毎回参加していますが、どうしても同じコースになりがちです。
	ありがとうございました。
	初めての参加でしたが、古墳などが多い地域でびっくりしました。ゆっくり来たいと思いました。
	天気も良くて気持ちよくロゲイニングに参加できました。初めてでしたので、とても楽しかったです。
	アンケートが細かくて多すぎる
	大変楽しかったです。
	久しぶりの参加で、友人を連れて参加しましたが、楽しかったです。
	高槻駅周辺は大きい駅だし、人も多いので避けた方が良さそうな…でも、前回の山のふもとスタート・ゴールより、今年の方が動き回りやすく楽しかったです。ありがとうございました。
	天気が良くて楽しめました。
	今日は都合により歩きでの参加で、今一楽しめませんでした。来年はぜひ頑張って走ります。
	ありがとうございました。
	運営ありがとうございました！
	小さな家族がいると、点は低くていいので、近くに多めにチェックポイントがあるとうれしいです。
スムーズで安心感のある運営でした。チェックポイントも地元でも知らないところがあって面白かったです。	
5時間	楽しかったです！
	自己満足ですが、めちゃくちゃ良かったです！
	手話通訳を付けてくださり、色々分かりやすく大変良かったです。
	真ん中あたりの道が細かくて大変だったけど、楽しかったです。正確な地図作成がうれしかったです！
	初参加でしたが、非常に楽しめました。また参加したいです。ありがとうございました。
	山と町の両エリアが楽しめて、古墳があちこちにある、他に類を見ないエリアだと思います。今回もヘトヘトになりながら楽しい1日でした。ありがとうございました♡
	また来年以降も継続して開催することを期待しています。
	ようかん、ケーキのご提供は嬉しかったです。マラソンのエイドのように、こういった協賛店が増えると嬉しさ増しそうです。
	とても楽しく、同じ部活の人との絆が深まった。
	過去の大会と同じポイントが多かったのが、新鮮ではなかった。
	受付で当日変更等で手間取ったので、変更窓口があるとよい。
	受付とメンバー変更・クラス変更が同じ窓口だったので、変更のある窓口は区別した方がよいと感じた。
	また来年もよろしくお祈いします。
	いろいろな道を走れるコース設定で大変面白かったです。ありがとうございました。
	46はややこしいです。似た看板をチェックポイントにするのはちょっと…。
	また阪大の方とか希望します。運の要素を極力排除というコンセプトは好きです。（足のみで移動、ボーナス点やグルメ点なし、など）楽しませてもらいました。ありがとうございました。
	また来年もよろしくお祈いします。
ありがとうございました。	
来年も参加しますので、ぜひ行ってください。	

CP	18	21	22	28	29	30	31	32	33	34	35	36	37	38	39	40	41	42	43	44	45	46	47	49	50	51	52	55	57	58	59	60	61	62	63	64	67	69	71	79	90	91
3時間	34	9	5	10	21	16	34	13	20	10	16	9	6	28	2	26	19	1	1	6	27	4	5	9	8	7	8	0	0	1	6	0	2	0	0	1	0	0	0	7	5	0
5時間	26	18	18	18	32	26	33	18	20	16	22	14	12	32	16	16	23	11	18	12	29	12	18	27	24	7	21	10	11	15	17	14	11	15	8	14	11	10	10	24	23	9

