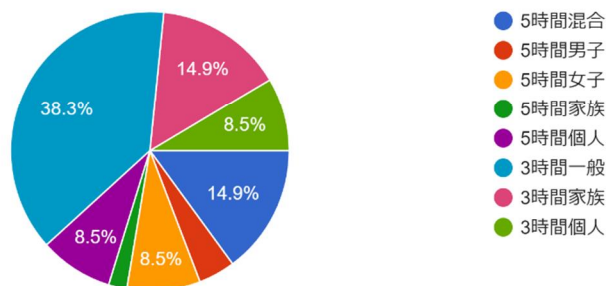


## 北摂フォトロゲイニング 2023 アンケート結果 (2023年12月3日開催)

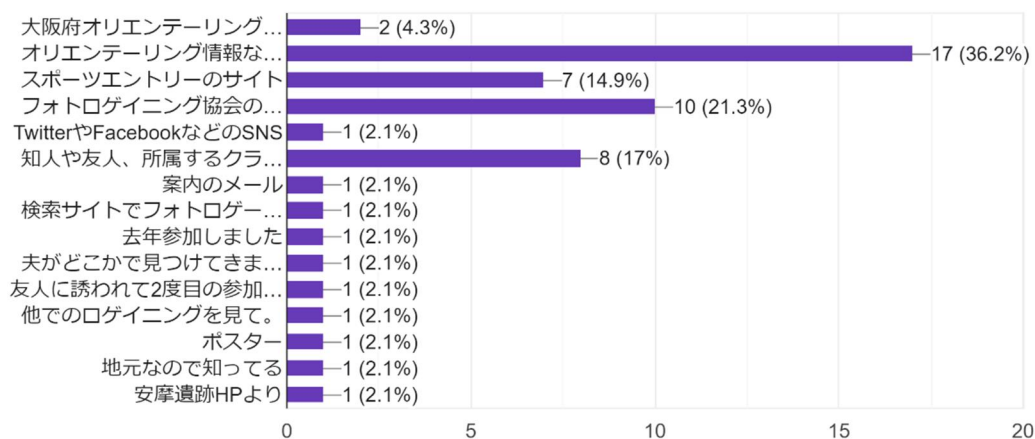
どのクラスに参加されましたか。

47件の回答



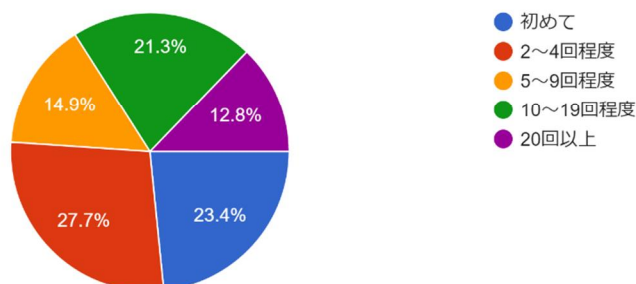
本大会のことを何でお知りになりましたか。(複数回答可)

47件の回答

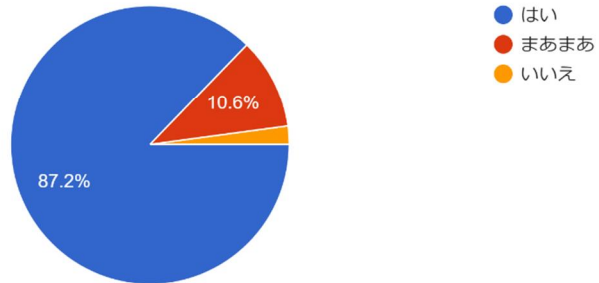


ロゲイニングへの参加回数は今回を含めてどのくらいでしょうか。

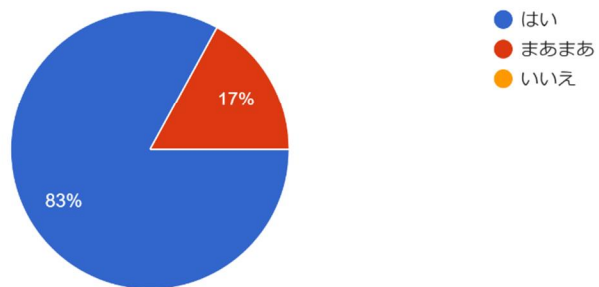
47件の回答



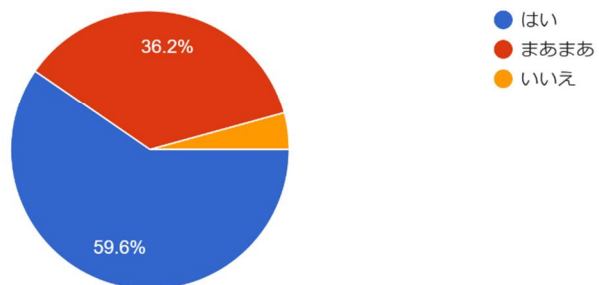
要項やプログラムはわかりやすかったですか。  
47件の回答



地図は正確でしたか。  
47件の回答

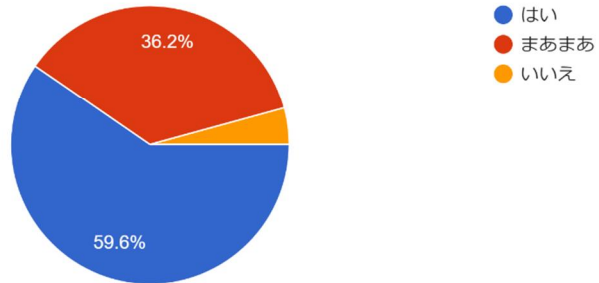


地図は見やすかったですか。  
47件の回答



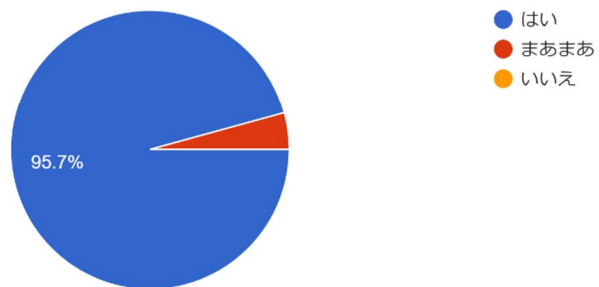
地図は見やすかったですか。

47 件の回答



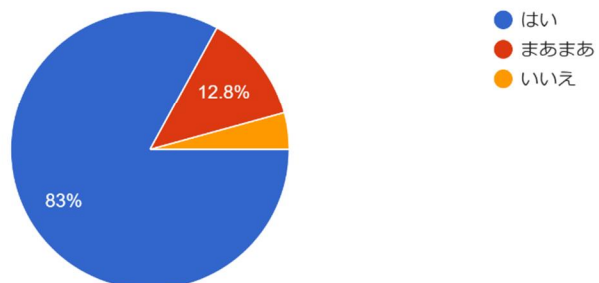
チェックポイント一覧表は見やすかったですか。

47 件の回答



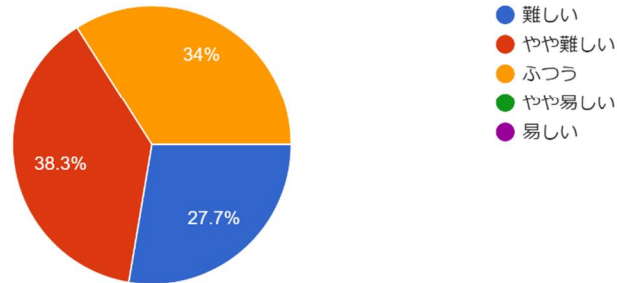
コースはおもしろかったですか。

47 件の回答



コースの難易度はどうでしたか。

47件の回答



印象に残ったチェックポイントはどこですか。その理由もお書きください。

33件の回答（理由は原文のまま）

- 6 JR 手動式踏切 見たことがなかったから
- 12 慈願寺 入り口がわからず迷ってしまいました！
- 12 慈願寺。入り口がなかなか見つけられなかった笑
- 13 高槻城公園 城巡り好きな子供が喜んだため。
- 38 景色が素晴らしいので苦労も吹き飛んだ
- 41 薩喜庵さん 先着であってもサプライズでプレゼントがあるのは嬉しい。
- 41 プレゼントが貰えたから
- 41 薩喜庵
- 43 サントリーの名水だから
- 48 地図にない林道が多く、迷いました
- 48 トナカイのモニュメント。地元民なのに知らなかった。
- 48 トナカイ そこへ辿りつくまでに、全く人影がなく、地図だよりでとにかく不安でした。
- 48 トナカイ。山道で迷ったから。
- 56 景色が綺麗だった。
- 57 岩根神社一見つけにくかった
- 62 61からの道の経路が複雑で地図読みの楽しさがあった。
- 62 ひたすら遠かったから。
- 63 鳥居前古墳・・・回り道しないと行けなかったのだからかなり焦りました。
- 83 大沢のスキ
- 83 大杉、二回目でも迫力ありました

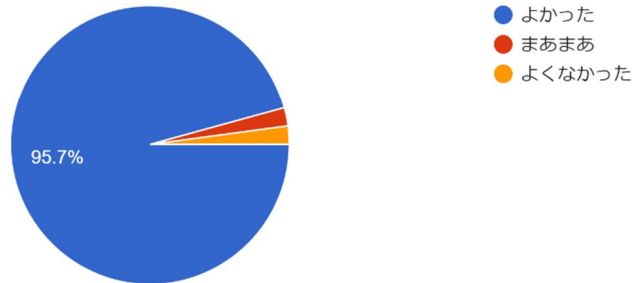
- 84 見晴らしがとても良かった
- 84 走田神社のチェックポイント 名前を見て走る気力がわいてきました。
- 93 西山古道展望台！鉄塔がまっすぐ見えて紅葉も相まって壮観でした！
- 93
- 102 理由は、68 から 102 のみちを頑張って走って予定時間で 102 にたどり着いたからです。
- 102 93 102:紅葉の名所。ゆっくり見学したかった。93&84:眺望が素晴らしい。60:御陵がポイント
- 84 60 になるのはさすが京都
- 山の上の展望 景色きれい 登りがんばった
- 山崎ウイスキー工場

エリア内で危ないと感じたところがありましたか。

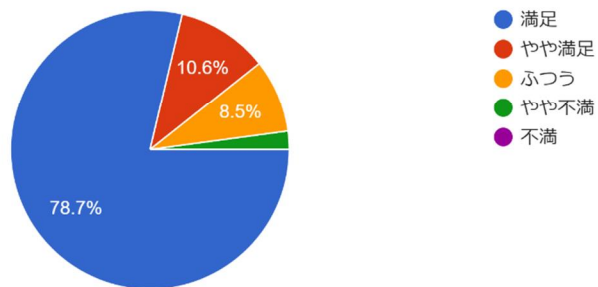
30 件の回答 (特になし 19 件, 以下は原文のまま)

- 駅周辺に歩道のない道もあった
- 歩道のない道
- 街中は、自転車の人がたくさんいて、ぶつかりそうで怖かったです！
- 山の中にあるポイント
- 北東部の急傾斜の小径は踏み外すと谷に転落する可能性はありますが、山道では普通の危険度であり、地図上にも注意喚起されているので良いと思います。
- 歩道や横断歩道のない道が少し怖いなと思いました。
- 48 から若山を登る道くらいでしょうか
- 82: トラバース道が細く、落ち葉が積もっているので、雨が降ったら滑りそう。
- 特にありませんが、街ログと思って参加したのが、想定以上に山道が多く、トレランシューズを履いていなかったため足元が滑りやすくて大変でした。次回要項に滑りにくい靴を推奨とあるといいかもしれません。
- 山が急斜面なところがあった。地図を見ればわかったことなので、次回は等高線も、きにしたいです。
- 93 から 92 への迂回ルートの道に出るまで

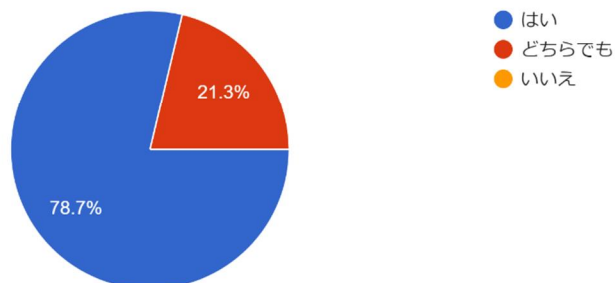
大会スタッフの対応や大会運営はいかがでしたか。  
47件の回答



大会に参加してご満足いただけましたでしょうか。  
47件の回答



次回もこのエリアでの開催を希望しますか。  
47件の回答



その他、大会について、ご意見・ご感想をご自由にお書きください。

34 件の回答 (原文のまま)

- 柔軟なご対応ありがとうございました。次回は走る準備をしっかりとってから臨みたいと思います！クッキーのおまけは嬉しかったです。
- 楽しかったです。
- 初参加でしたが、とても楽しめました。
- 市街地エリアの配点が非常に低く、もう少しバランスよくすべきでは？家族とかエンジョイ系が可哀想な気がしました。
- 通行禁止の道の表記が曖昧でわかりにくかった。(43-61)私有地や、未記載の道があった。大会の進行や、上位入賞者のコースが掲示されているなどは良かったと思います。
- 大会運営ありがとうございました
- 地図の下方修正が他の大会に比べて素晴らしいです！！立体交差も書いてあって、信じられる地図です！ありがとうございます！
- フォトログの大会色々出ていますが一番正確で地図も写真案内も一番見やすいです。準備には大変なご苦労があったと思います。本当にありがとうございました。次回も楽しみにしています。
- 作戦タイム、あと5分伸ばしてほしいです。5時間個人、やはり女子の部がないと難しいなと思いました。そもそも5時間個人の女性がいないかもですが。
- 初めて参加させていただきました。とても楽しかったのでまた参加したいです…運営の方ご苦労様です。ありがとうございました。
- 県外からの参加でしたが、土地勘がないと目安になる時間がわからず遠い場所にチャレンジするのを躊躇う。間に合わなかった時のペナルティーが大きい為にチャレンジして楽しむ気持ちよりも保守的になりがちです。山道やトレッキングコースなど、配布された地図では歩けるルートや登山口などが全くわかりませんでした。せめて地図をひと目見てどの山道がどこに繋がっているか？までわかれば良かったです。知らない山道を時間制限内で移動するのは事故や怪我に繋がるので危険に思います。特に電車移動などがある場合は3時間組ポイントと5時間組ポイントのエリアを制限してもらえれば、より限られたエリアでの戦略が考えられて競争心もあったかも。あと、エントリーしていない人も応募状況やサイトから個人名が見られてしまうのは個人情報保護の観点からやめてほしいです。チーム名くらいだと特に気になりませんが、フルネームが関係者以外からも見えてしまうのは少し抵抗感がありました。
- ブランク十数年の元オリエンティアが3人の子連れで初ロゲイニングに挑戦しました。ほとんど何もわからないまま地図を開き、よくできたシステムだな〜と。子ど

もの足を考えると、市街地に留めておいた方が無難に帰って来られそうでしたが、せっかく山の地図があるのに立ち入らないのももったいない気がして、62番目指して山崎から突撃、あまりの激斜に討ち死にして見事1時間オーバーのゴールとなりました。それでも子どもたちは大満足、「またやりたい」（6歳）「おしりですべるのがおもしろかった」（3歳）と。3歳児はサンスター山に登頂し、子どもの成長を感じることもできましたし、母は椎尾神社の紅葉に魂の洗濯をした気分でした。今の地図はきれいで見やすく、案内はわかりやすく、可愛いクッキーが人数分もらえて、おねだん以上の大会！と思いました。ぜひまたやってください。今回マイナス5000点だったので、マイナス3000点くらいにはしたいと思います。

- 是非来年も開催をお願いします。毎年の楽しみにしています。
- 普段のロゲインは関東の都市部開催のものばかりなので、今回のように山域が中心のロゲインは新鮮でした。久々に山歩き、そして見頃の紅葉を楽しむことができました。ありがとうございます。欲を言えば、山の中のポイントは出戻りが多く、通行不可な道が多い（地図が細かいので見づらい）のが残念です。改善をお願いしたいのは、個人参加なのでチーム名を書かなかったのですが、ゼッケン番号で扱われたこと。最後の表彰状くらいは名前にしてもらいたかったです。
- チームの個人の氏名が公開されていたのは抵抗を感じました。出来ればチーム名のみの公開にして欲しいです。
- 難易度の高い、素晴らしいコースでした。プランナーさんのご努力に感謝です。
- 走れないので上位だけでなく、真ん中賞とか欲しかった。
- ランで参加する人とウォーキングで参加する人が同じ土俵なので、ウォーキングでは優勝のチャンスがないに等しいのが残念に思う。
- 楽しかったです！！アップが多くてちょっとしんどかったですがいいコースでした！
- 受け付け開始にあたって、予め用紙に書き込む等、案内があった方が良い。全体的に案内が少な目。あとスタッフの方に写真を取ってもらおうとしたら「忙しい」の一言で断られました。他のスタッフの方は快く受け付けていただきましたが、そんな些細なことでも大会に対する印象が良く無くなってしまうものです。あと、ゴールしてからの表彰式・じゃんけん大会までの確かなアナウンスもなく、待ちきれなく帰ってしまいました。会場にはあまり参加者の方もいなかったように思います。競技自体はとても楽しめたので、もう少し前後の進行を上手く進められたらと思いました。
- 運営お疲れさまでした。一瞬雨がぱらつきましたが概ね天気良くてよかったです。yushinの焼き菓子いただきま〜す
- 地図の見やすさ“まあまあ”は老眼のためです。山が多めで楽しめました。
- 開催ありがとうございました！



- 3時間個人で優勝しましたが、高得点者の巡回ルートに記載する必要があるかもしれません。協力します。
- 昨年に続いて2回目の参加です。会場のアクセスも良く、屋内の更衣室が使えるので安心です。毎年スタートが同じだとポイント選びが大変だと思いますが、何とか継続してもらえればありがたいです。とに
- ありがとうございます。
- 3時間クラスが電車も使えるようになり、ルートプランニングの選択肢が増え、面白いと同時に難しかった。駅近くにポイントがあり、時間調整やプラスアルファに有効で良かった(自分はあまり活かせませんでした)。
- 38のポイントでお会いした方(一般市民)に参加者が道に広がって歩いていて危ない!と注意を受けました。特に3名以上で参加される方には交通ルールの遵守をお願いできればと思います。今回、減点になったため点数は残念でしたがエリアが大きく変わってプランニングするのはとても楽しかったです。ありがとうございます。
- これまでのフォトログでは「もう一度」という気持ちはあまり持たなかったのですが、今回はリベンジしたくなりました!
- 閉会式もサクサク終わってよかった。地図も正確で助かります。電車可能は、走力で勝負したいので、やめてほしいと思いました。
- 大会楽しかったです。次回は400点を目指します。
- 今回は特に、山に入らないと得点を稼げないコースだったので、素人には厳しい大会だと思いました。でも、運営は円滑で、楽しませてもらいました。ありがとうございます。
- ログイニングが盛り上がり大会が増えるのは嬉しいですが、戦略立案、読図や走力以外の要素、地図の品質など玉石混交の現状にあって、満足度の高い大会でした。ありがとうございます。大変かとは思いますが、年に複数回開催など楽しめる機会が多いと嬉しいです。
- 初めてでしたか、とても楽しく参加させて頂きました

## コースプランナーより

大会にご参加及びアンケートにご回答いただき、ありがとうございました。アンケートの回答率が低いため、なんともいえないところではありますが、概ねご満足いただけたようで、運営者一同ほっとしております。

同一会場での開催は今回で 5 回目となり、少しでも新鮮味を出すために、思い切って西側をカットし、地図を縦長にして競技エリアを北方に拡大しました。これにより山林部のエリアは過去最大となりました。難易度も上がって、5 時間の部の参加者の皆さまには走りごたえのあるものとなったのではないかと思います。一方で、初心者向けには会場周辺のチェックポイント数を増やし、得点は低いものの数をこなす楽しさを味わっていただけるようにしました。さらに 3 時間の部では電車利用を可とし、これまで行けなかった遠くまで、そして眺めのよいところまで行っていただけるようにしました。結果として戦略の幅が広がり、ルートプランを考えるおもしろさが増したのではないかと思います。

今回は大会直前に始まった工事の影響がありました。地図に関しては、できる限りの調査を行って正確なものに仕上げるよう努めておりますが、調査や地図上への表現には限界があります。この点については予めご了承のうえご参加いただきたくお願い申し上げます。また、地元の方々にご迷惑をおかけしないよう、競技のルールだけでなく交通ルールやマナーを守り、地図に記載した通行可能な道はずれないようにしていただくことも必要です。

会場の安満遺跡公園は、JR と阪急の両駅からの徒歩圏内にあり、シャワーやロッカー、駐車場などの設備が整っており、フィニッシュ後も園内でグルメや別途開催されているイベントなどを楽しめます。ロゲイニング参加者、特に初めての方にとっては最高の環境だろうと思います。また、一般の公園来場者にロゲイニングを知ってもらえるよい機会にもなっています。大会を運営するために必要な機材も揃っていて、スムーズな運営ができています。このような会場は非常にまれで、いまだ代替となるような施設を見つけられていません。次回も今回と同じ会場で開催することを検討しています。いただいたご意見をもとに改善できるところは改善し、エリアなどを変更してリピータの皆さまにも楽しんでいただけるよう工夫する所存ですので、今後も参加をご検討いただければ幸いです。次回も 12 月上旬開催を予定しています。

最後になりましたが、ご後援いただいた大阪府、高槻市、高槻市観光協会、ご協賛いただいた美人湯 祥風苑、山水館、パティスリー遊心、薩喜庵をはじめ、関係者の皆様にはお世話になりました。感謝の意を表してご挨拶とさせていただきます。ありがとうございました。

2023 年 12 月 河合 利幸