

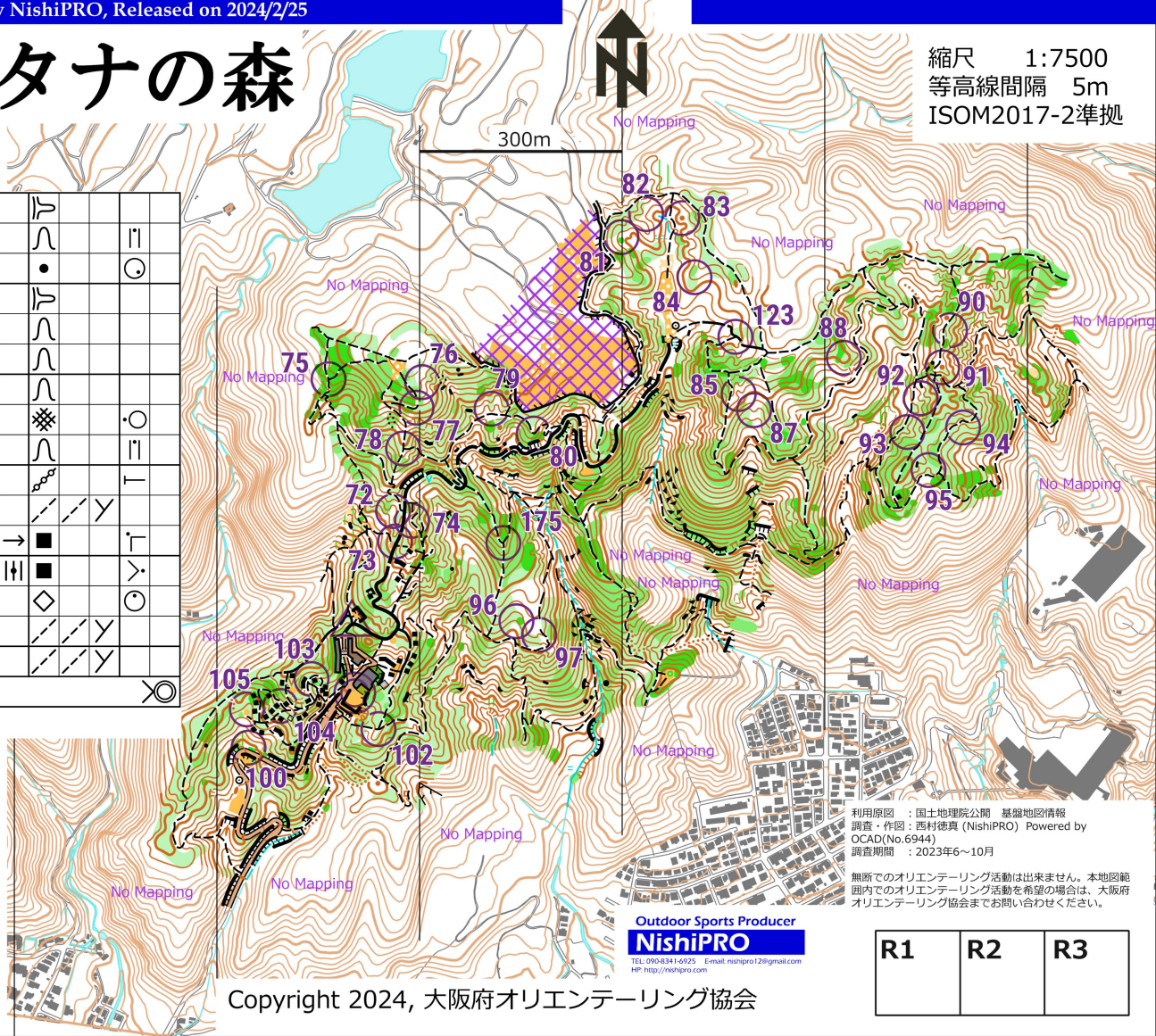
箕面オルタナの森

大阪府箕面市

縮尺 1:7500
等高線間隔 5m
ISOM2017-2準拠

第40回ウエスタンカップ				
全コントロール	31 コントロール			
▷	∕	∕	∕	∕
72	∩			
73	▨		┌	
74	∕	∕	∕	
75	∕	∕	∕	
76	∩		∥	
77	∕	∕	∕	
78	∕	∕	∕	
79	┌		!	
80	←	∕	∕	
81	▨		○	
82	∩	∩	∕	
83	•		○	
84	┌			
85	∩			
87	┌			

88	┌			
90	∩		∥	
91	•		○	
92	┌			
93	∩			
94	∩			
95	∩			
96	▨		○	
97	∩		∥	
100	▨		┌	
102	∕	∕	∕	
103	→	■	┌	
104	∥	■	∕	
105	◇		○	
123	∕	∕	∕	
175	∕	∕	∕	
○				○



利用原図 : 国土地理院公開 基礎地図情報
調査・作図 : 西村徳典 (NishiPRO) Powered by OCAD(No.6944)
調査期間 : 2023年6~10月
無断でのオリエンテーリング活動は出来ません。本地図範囲内でのオリエンテーリング活動を希望の場合は、大阪府オリエンテーリング協会までお問い合わせください。

Outdoor Sports Producer
NishiPRO
TEL: 090-8341-6925 E-mail: nishipro12@gmail.com
HP: http://nishipro.com

R1	R2	R3

1. MA/OMA

2. MS/MJ/
OMS/OMJ

3. WA/MV/
OWA/OMV


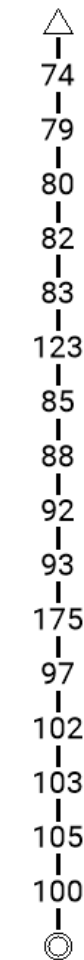


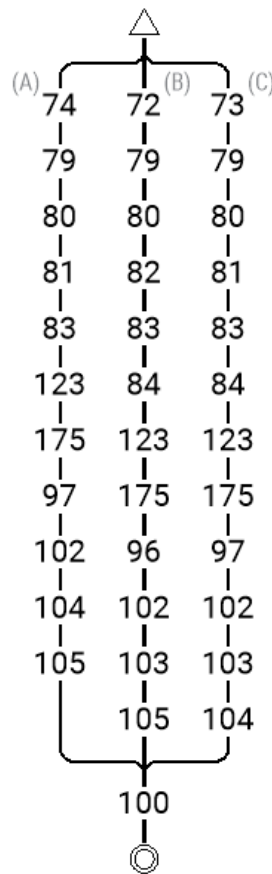
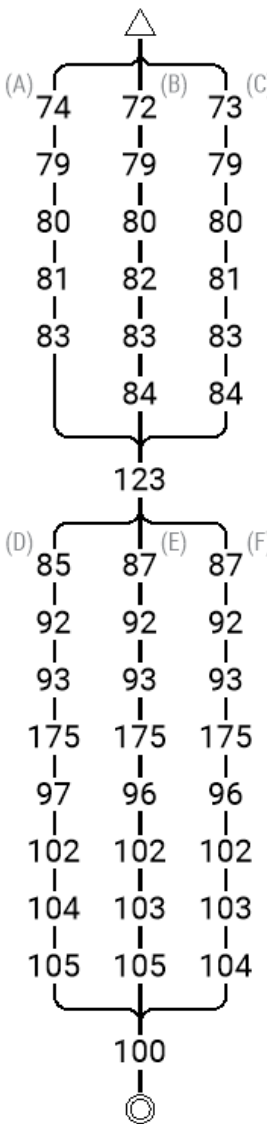
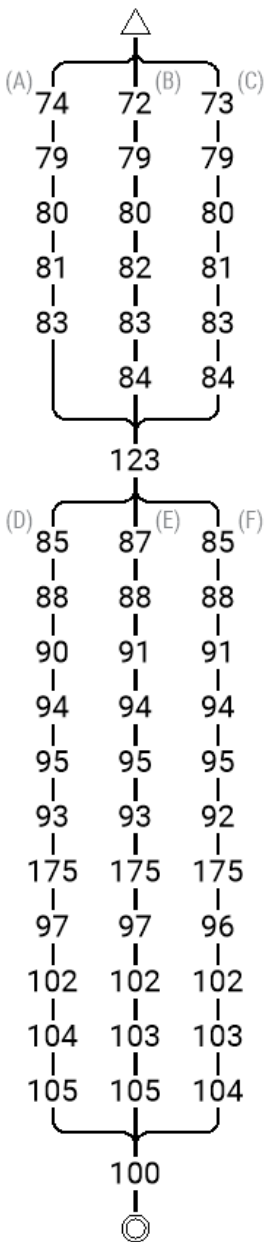
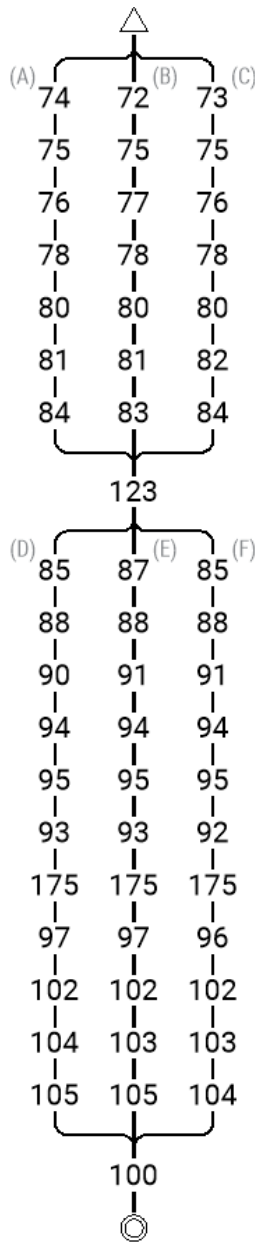
4. WS/WJ/
XV/OVS/OWJ

5. B/
Mix1, 2

6. IAL

7. IAS/
Mix3

8. IB



第40回ウエスタンカップ						
全コントロール		31コントロール				
▷		/	/	Y		
72		∩				
73		▨			┌	
74		/		<		
75		/	/	Y		
76		∩				
77		/		<		
78		/	/	Y		
79		∩			!	
80	←	/		<		
81		※			○	
82		∩	∩	Y		
83		•			○	
84		∩				
85		∩				
87		∩				
88		∩				
90		∩				
91		•			○	
92		∩				
93		∩				
94		∩				
95		∩				
96		※			○	
97		∩				
100		◊			┌	
102		/	/	Y		
103	→	■			┌	
104		■			>	
105		◇			○	
123		/	/	Y		
175		/	/	Y		
		○				
		○				