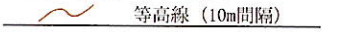
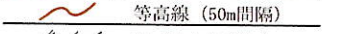
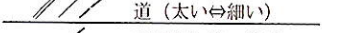

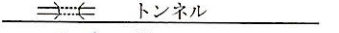

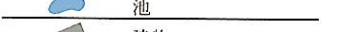

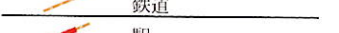
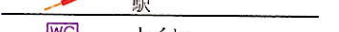
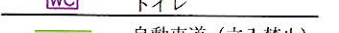
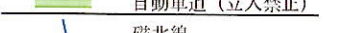
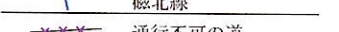
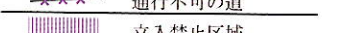
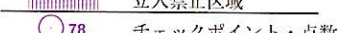
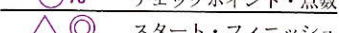
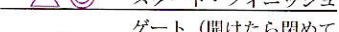
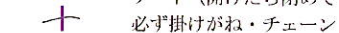


縮尺 1:25000

等高線間隔 10m

地図記号凡例

-  等高線 (10m間隔)
-  等高線 (50m間隔)
-  道 (太い⇨細い)
-  不明瞭な道の分岐
-  トンネル
-  川
-  池
-  建物
-  鉄道
-  駅
-  トイレ
-  自動車道 (立入禁止)
-  磁北線
-  通行不可の道
-  立入禁止区域
-  78 チェックポイント・点数
-  スタート・フィニッシュゲート (開いたら閉めて必ず掛けがね・チェーンを掛ける)
-  +



美人湯 祥園苑 制作銘菓
 薩喜堂
 摂津峡 山水館
 花の里温泉
 Patisserie Yushin

フォトロゲイニング R は日本フォトロゲイニング協会の登録商標です。
 大会承認番号 B-0009-2024-0001
 調査 町合利寺、阪本博、福田旬哉、北川達也、辻村歩、横田実
 調査期間 2015年4~12月、2016年3~11月、2017年5~11月、2018年7~11月、2019年9~12月
 2020年8~11月、2021年4~11月、2022年3~11月、2023年4~11月、2024年4~11月
 作図調整 阪本博、西村徳真(NishiPRO)、横田実
 Powered By OCAD10(No.2592)、OCAD11(No.6944)、OCAD2020(No.4430)
 この地図の作成にあたっては、国土院発行の基礎地図情報を使用しました。
 Copyright 2024 大阪府オリエンテーリング協会

2024年12月14日(土)
 北摂フォトロゲイニング2024
 緊急連絡先 090-4299-2997(よこた)

北摂フォトロゲイニング2024