

















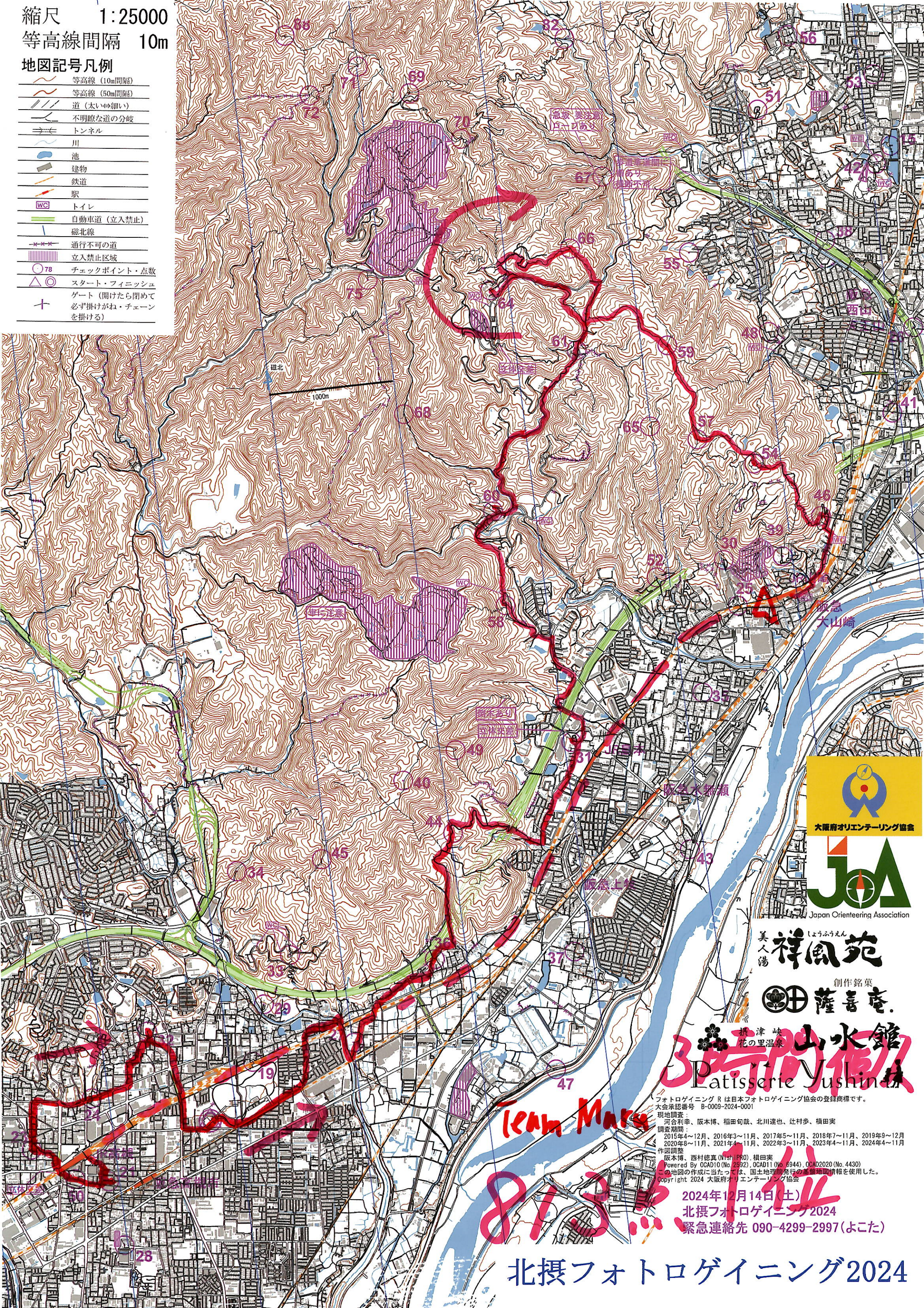


縮尺 1:25000

等高線間隔 10m

地図記号凡例

-  等高線 (10m間隔)
-  等高線 (50m間隔)
-  道 (太い⇔細い)
-  不明瞭な道の分岐
-  トンネル
-  川
-  池
-  建物
-  鉄道
-  駅
-  トイレ
-  自動車道 (立入禁止)
-  磁北線
-  通行不可の道
-  立入禁止区域
-  78 チェックポイント・点数
-  スタート・フィニッシュ
-  ゲート (開いたら閉めて必ず掛けがね・チェーンを掛ける)



美人湯 祥風苑

創作銘菓 薩喜庵

津島 山水館
花の里温泉
L'atelier Yushin

フォトロゲイニング R は日本フォトロゲイニング協会の登録商標です。
大会承認番号 B-0009-2024-0001
現地調査: 河合利幸、阪本博、福田昌哉、北川達也、辻村歩、横田実
調査期間: 2015年4~12月、2016年3~11月、2017年5~11月、2018年7~11月、2019年9~12月、2020年8~11月、2021年4~11月、2022年3~11月、2023年4~11月、2024年4~11月
作図調整: 阪本博、西村徳真 (Nishi PRO)、横田実
Powered By OCAD10 (No. 2592), OCAD11 (No. 6944), OCAD2020 (No. 4430)
この地図の作成に当たっては、国土院発行の測量地図情報を使用しました。
Copyright 2024 大阪府オリエンテーリング協会

learn More
813点
2024年12月14日(土)
北摂フォトロゲイニング2024
緊急連絡先 090-4299-2997(よこた)

北摂フォトロゲイニング2024